

## PROGETTO

# Beica Ben

Le valli occitane come non le avete  
mai viste, anzi vissute!



## Il contesto e gli obiettivi del Progetto

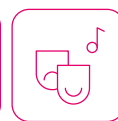
Il progetto “Beica Ben” mira a valorizzare l'identità culturale occitana nelle **valli Grana** e **Maira**, nel cuneese. Attraverso l'integrazione tra i beni culturali (musei, siti culturali, siti paesaggistici, percorsi storici) e l'offerta turistica connessa alle attività outdoor, propone la creazione di pacchetti turistici in grado di valorizzare il territorio. L'obiettivo principale è quello di lavorare in rete per connettere i beni e le associazioni del territorio; la messa a sistema della **Rete Maraman** - rete di musei e di punti espositivi delle Valli Maira e Grana - è il risultato di questo lavoro. Per la promozione del territorio il progetto coinvolge artisti e creativi, tramite residenze artistiche.

### Tipi di patrimonio



Naturale e biodiversità /  
Artistico, letterario e musicale /  
Enogastronomico / Tradizioni

### Tipi di turismo



Creativo ed eventi culturali /  
Escursionistico / Ecoturismo

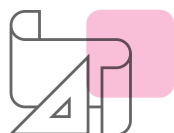
## Beni culturali principali

Bioparco Acquaviva di Caraglio, Filatoio di Caraglio, Ecomuseo “Terre del Castelmagno” di Monterosso Grana

## Comuni coinvolti (11)

Caraglio, Dronero, Monterosso Grana, Celle di Macra, Macra, Elva, Prazzo, Marmora, Stroppa, Castelmagno, Bernezzo (CN)

## Principali attività del progetto



- Realizzazione di 5 residenze artistiche localizzate nei Comuni dei partner di progetto, con conseguente creazione di opere d'arte per il territorio.
- Avvio della messa in rete dei Musei con il resto del sistema di offerta turistico outdoor, ricettiva e commerciale.
- Creazione di pacchetti turistici diversificati e in grado di valorizzare la cultura del territorio.



## Elementi innovativi del progetto

La creazione di un percorso artistico contemporaneo, collegato alla rete dei beni e dei musei del territorio.


# In Luce.

La valorizzazione culturale  
per lo sviluppo sostenibile dei territori.

TERRITORIO  
IN CIFRE

## Beica Ben

Le valli occitane come non le avete  
mai viste, anzi vissute!



### Popolazione (2021)

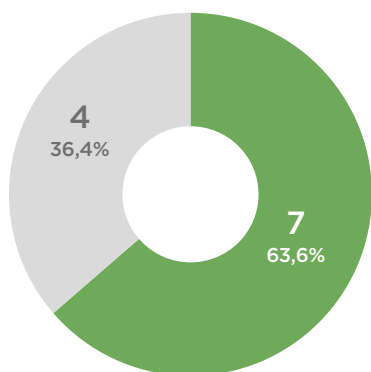
Numero totale  
di abitanti  
**19.064** →

Popolazione media  
per comune  
**1.733**

Popolazione  
under 35  
**7.095 (37,2%)**

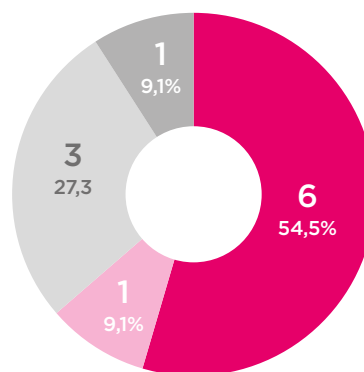
Variazione  
rispetto al 2011  
**+106 (+0,5%)**

### Categoria turistica prevalente per comune



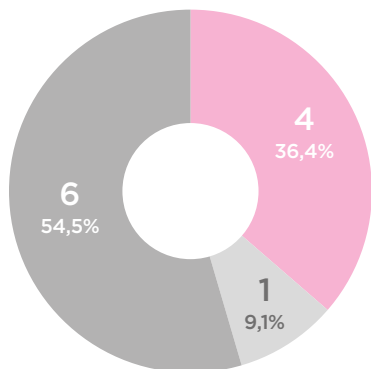
■ Vocazione montana  
■ Non appartenenti ad una categoria specifica

### Indice di specializzazione turistica per comune



■ Molto alta  
■ Alta  
■ Media  
■ Bassa  
■ Molto bassa  
■ Non turistico

### Classificazione aree interne per comune



■ Polo (A)  
■ Polo intercomunale (B)  
■ Cintura (C)  
■ Intermedio (D)  
■ Periferico (E)  
■ Ultraperiferico (F)

### Patrimonio culturale per beni



Beni culturali  
presenti nell'area  
**31** →

Beni culturali  
in media per comune  
**3**

Musei  
presenti nell'area  
**8**